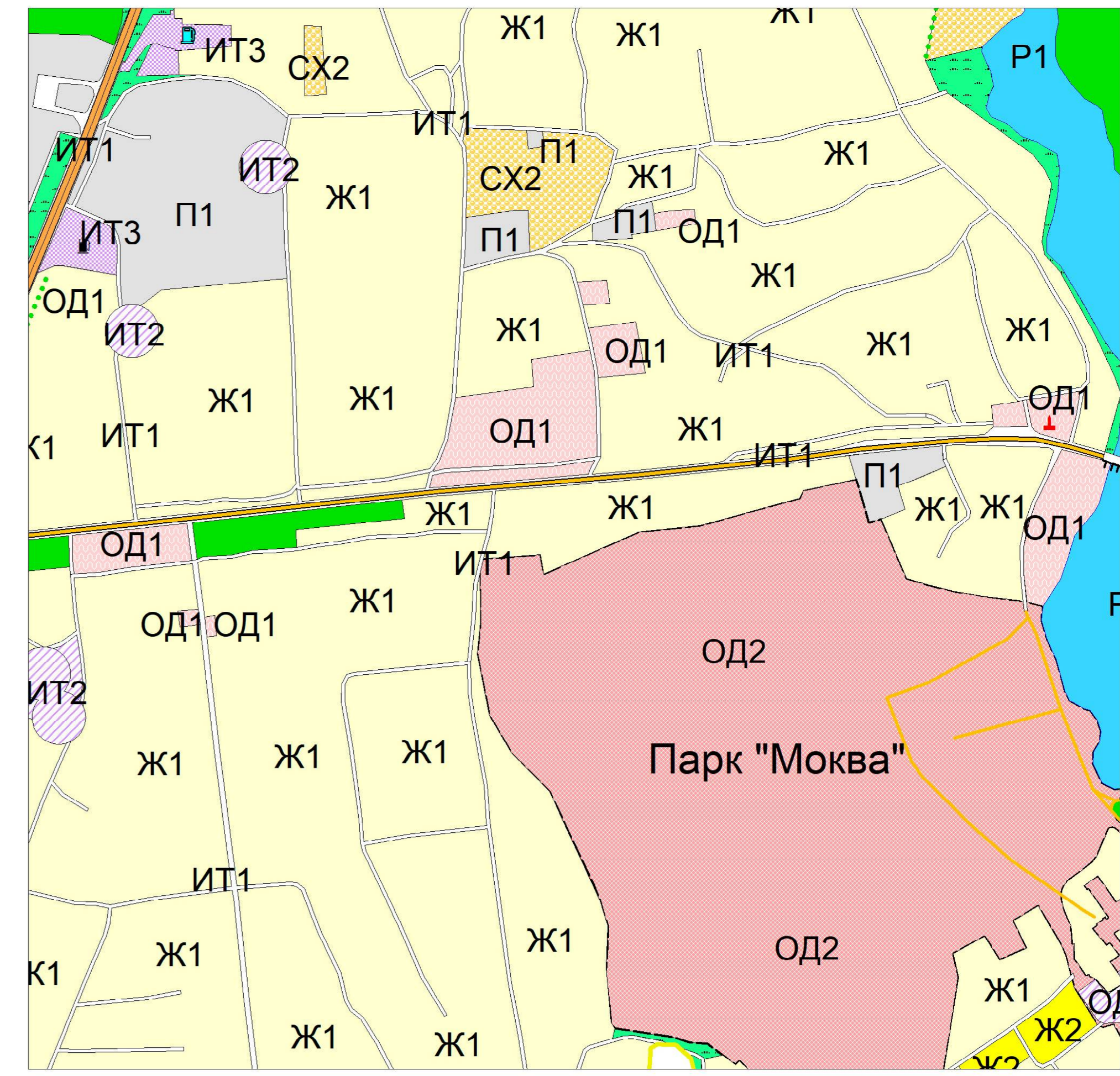


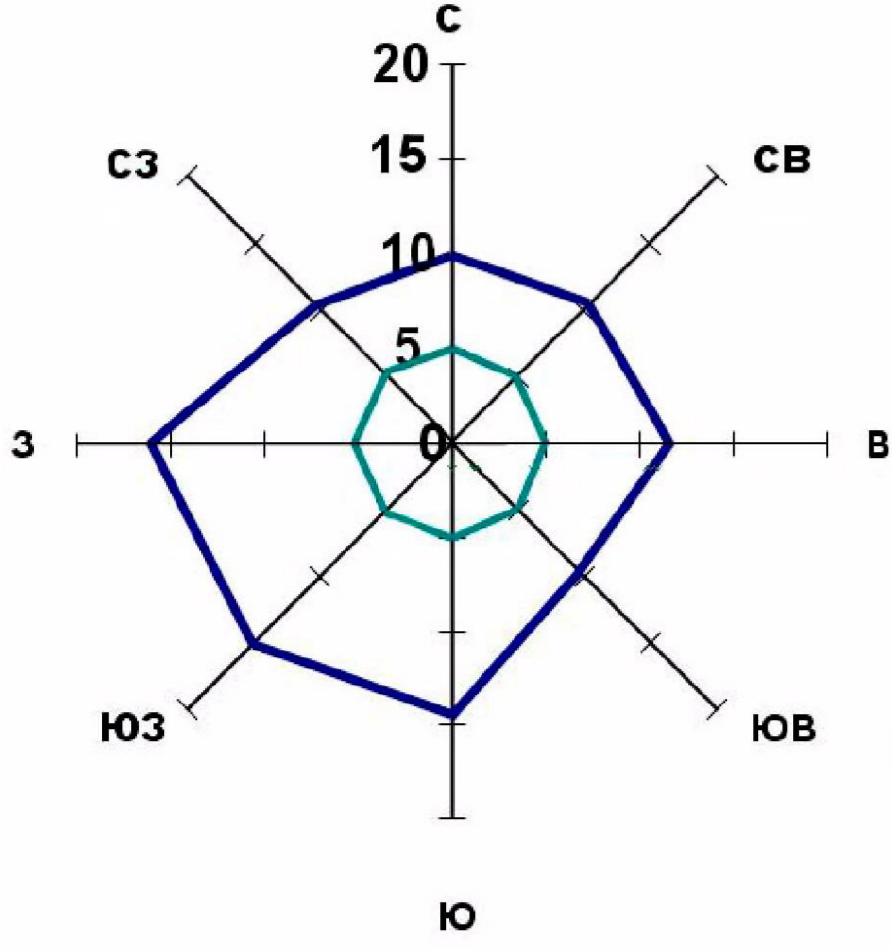


Схема градостроительного зонирования территории муниципального образования "Моковский сельсовет" Курского района Курской области

УТВЕРЖДЕНО
решением Собрания депутатов
Моковского сельсовета
Курского района Курской области
от _____ 2019 года № _____



Фрагмент - с.1-я Моква (масштаб 1:5000)



Среднегодовая повторяемость направления ветра
Штиль

УСЛОВНЫЕ ОБОЗНАЧЕНИЯ

ОКС внешнего автомобильного транспорта

- Автомобильная дорога федерального значения с асфальтным покрытием
- Автомобильная дорога регионального значения с асфальтным покрытием
- Автомобильная дорога межмуниципального значения с асфальтным покрытием
- Автомобильная дорога с асфальтным и грунтовым покрытием

Объекты улично-дорожной сети населенного пункта

- Улицы, дороги
- Проезды

ОКС транспортных сооружений

- Мост
- Трубы водопропускные

Поверхностные водные объекты

- Река, ручей
- Пруды, озера
- Болото, заболоченность

ОКС гидротехнических сооружений

- Плотина
- Дамба

Градостроительное зонирование

- Ж1** Зона малоэтажной жилой застройки
- Ж2** Зона среднеэтажной жилой застройки
- ОД1** Зона общественно-деловая
- ОД2** Зона общественно-деловая (особо охраняемые природные территории - парк "Моква")
- П1** Зона производственная
- СХ1** Зона, занятая сельскохозяйственными угодьями
- СХ2** Зона, занятая объектами сельскохозяйственного назначения
- СХ4** Зона, занятая объектами сельскохозяйственного назначения
- ИТ1** Зона улично-дорожной сети
- ИТ2** Зона инженерной инфраструктуры
- ИТ3** Зона транспортной инфраструктуры
- С1** Зона кладбищ
- Р1** Зона рекреации
- Р2** Зона рекреации ГЛФ
- СХ3** Зона природно-ландшафтной территории, в соответствии с местными условиями (территория общего пользования)

Границы

- Граница района
- Граница города
- Граница сельсовета
- Граница населенного пункта

Растительность

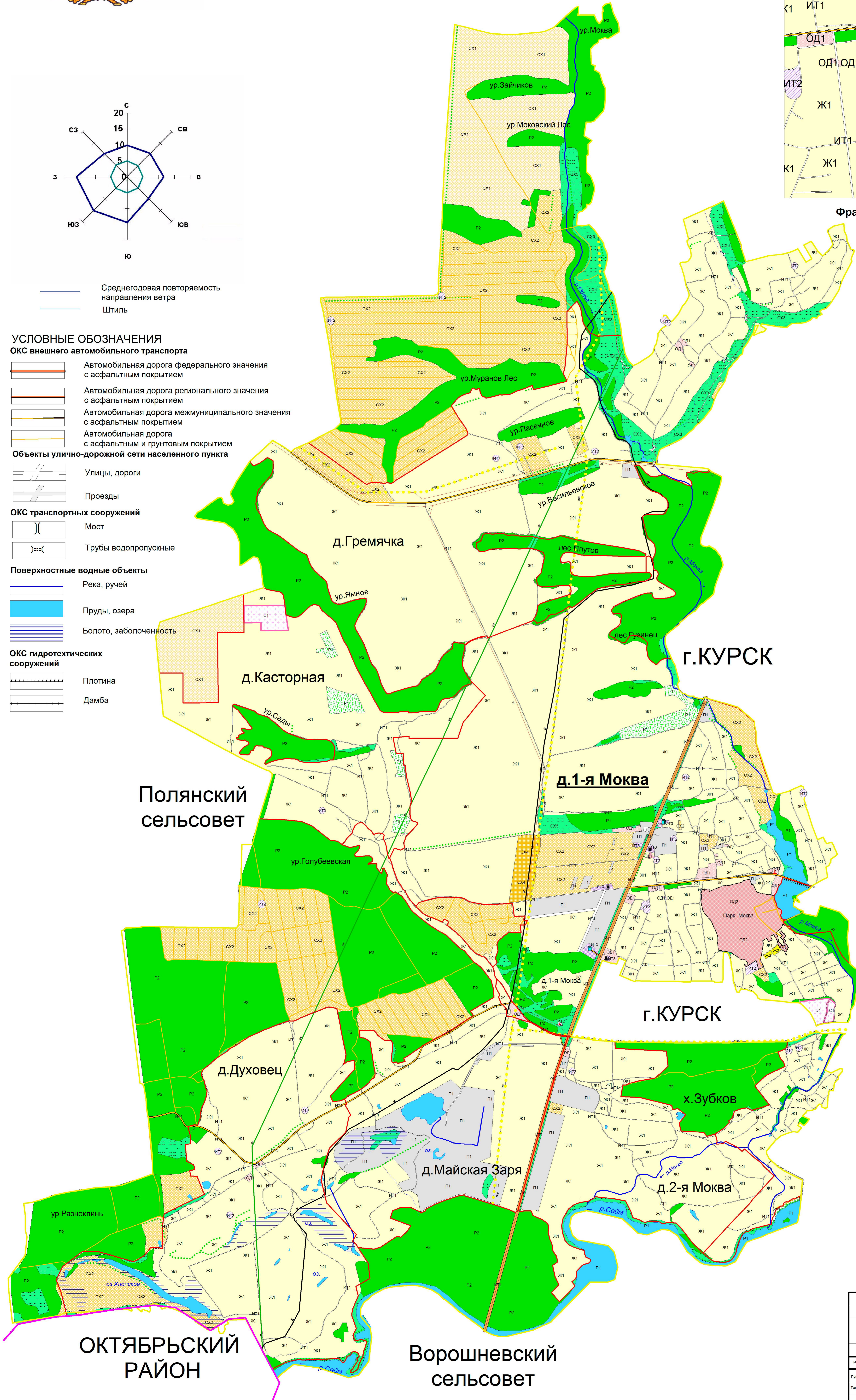
- Леса густые, питомники, сплошные заросли кустарника
- Луговая растительность
- Сад
- Озеленение вдоль дорог

Объекты культурного наследия

- Памятники

ОКС инженерной инфраструктуры

- Подстанция 35 Кв
- ЛЭП 330 Кв
- ЛЭП 35 Кв
- Магистральный газопровод



(ОТПЕЧАТАНА В МАСШТАБЕ В 1 CM : 800 M)

Схема градостроительного зонирования территории муниципального образования "Моковский сельсовет" Курского района Курской области					
Имя	Имя	Имя	Имя	Имя	Имя
Рук. проекта	Воробьев А.А.	Лист	№ 1	Лист	№ 2
Топограф	Розинская Е.А.	Лист	№ 1	Лист	№ 2
Схема градостроительного зонирования территории муниципального образования "Моковский сельсовет" Курского района Курской области. Масштаб 1:25000					
ИП Воробьев А.А.					